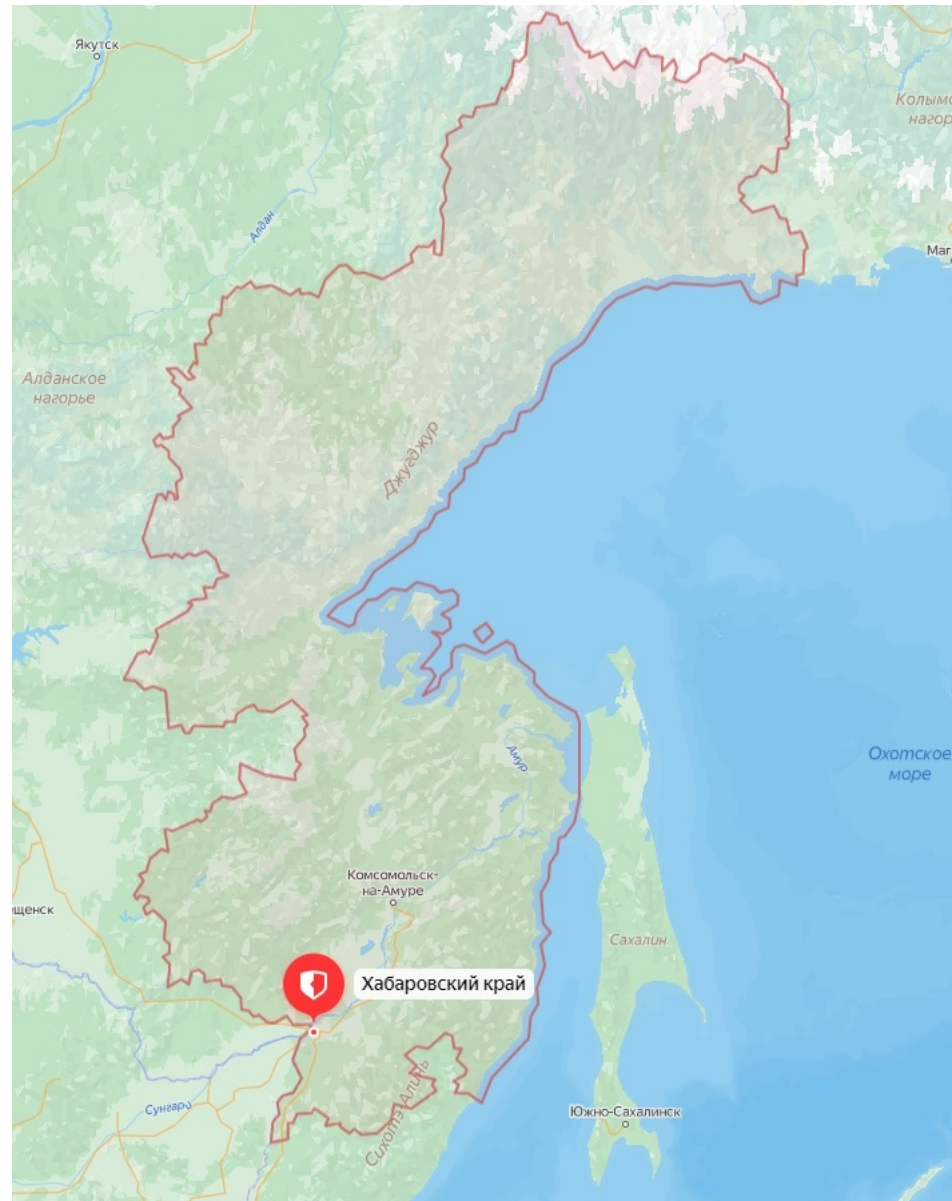


ПАСПОРТ
региона Российской Федерации
Хабаровский край



Географическая карта региона.



Источник: <https://yandex.ru/maps/-/CLxxMsB>

Общие сведения о регионе.

Дальневосточный федеральный округ



Губернатор Хабаровского края:

Демешин Дмитрий Викторович.

Общая площадь региона: 787,633 тыс. км²/

Население: 1343,9 тыс. человек.

Плотность населения – 1,64 чел./км².

Административно – территориальное деление:

Городские округа – 2;

Муниципальные районы – 17.

Крупные города:

Хабаровск	610 305 тыс. чел.
Комсомольск – на – Амуре	238 505 тыс. чел.
Амурск	38 506 тыс. чел.
Советская Гавань – Город	23 436 тыс. чел.
Николаевск – на – Амуре	17 959 тыс. чел.

**Крупнейшие предприятия региона
взаимодействующие с железнодорожным транспортом.**

№ п/п	Наименование предприятия	Вид экономической деятельности
1.	ООО «Амур Минералс»	Металлургия и горнодобывающая промышленность
2.	ПАО «Ургалуголь»	Металлургия и горнодобывающая промышленность
3.	АО «Артель старателей «Амур»	Металлургия и горнодобывающая промышленность
4.	АО «КОМСОМОЛЬСКИЙ НПЗ»	Нефтепереработка и нефтехимия
5.	АО «Хабаровский НПЗ»	Нефтепереработка и нефтехимия
6.	ПАО «КНААЗ»	Машиностроение и металлообработка
7.	АО «АСЗ	Машиностроение и металлообработка
8.	АО «Хабаровский судостроительный завод»	Машиностроение и металлообработка
9.	АО «Амурская ЦКФ»	Лесопромышленность
10.	Группа компаний «Римбунан Хиджау»	Лесопромышленность
11.	ООО «Дальлеспром»	Лесопромышленность
12.	АО «Порт Ванино»	Лесопромышленность

Индустриальные парки, особые экономические зоны, индустриальные техно-парки, территории опережающего развития.

ТОР «Хабаровск».

Специализация: промышленность, логистика, сельское хозяйство.

Количество резидентов: 130.

Количество создаваемых рабочих мест – 20 810.

Площадки ТОР «Хабаровск» распределены по территории Хабаровского края, вместе с тем, выделено 3 экономических региона (агломерации):

- Хабаровская агломерация;
- Комсомольская агломерация;
- Северные районы Хабаровского края.

Транспортная инфраструктура региона.

Железнодорожный транспорт.

По территории Хабаровского края проходят участки Дальневосточной железной дороги – филиала ОАО «РЖД».

Основные магистрали:

Транссибирская магистраль, протяженностью 9288,2 км. Главная пассажирская и грузовая артерия, связывающая центр страны с портами.

Байкало-Амурская магистраль (БАМ) протяженностью 4324 км. Является основной грузовой линией для вывоза угля, руды, леса к морским портам.

Крупные узловые станции:

- Хабаровск;
- Комсомольск-на-Амуре;
- Волочаевка-II;
- Ванино и Советская Гавань.

Пассажирские железнодорожные перевозки в дальнем сообщении по территории Хабаровского края обеспечивает Дальневосточный филиал открытого акционерного общества «Федеральная пассажирская компания». Пригородные железнодорожные перевозки в крае осуществляются открытым акционерным обществом «Экспресс Приморья» по пяти маршрутам – трем круглогодичным до станций Волочаевка – 1, Вяземская и Хор. В летний период дополнительно вводятся электропоезда до станций Николаевка и Кругликово.

Источник: по данным ОАО «РЖД»

Транспортная инфраструктура региона.

Железнодорожный транспорт.

Дальневосточная детская железная дорога.

Протяжённость дороги составляет 2,5 км, ширина колеи — 750 мм. На маршруте расположены две станции: «Пионерская» и «Юбилейная». Между ними оборудованы три охраняемых переезда («Озёрный», «Юность» и «Совхозный») и две посадочные платформы.

Время следования от станции «Пионерская» (где находится учебно-административный комплекс, совмещённый с вокзалом) до станции «Юбилейная» (на территории которой расположено локомотивное депо) составляет 10 минут.

Для проведения занятий используются учебные кабинеты по направлениям: локомотивное и вагонное хозяйства, сигнализация и связь.

Юные железнодорожники могут освоить следующие должности:

- машинист,
- помощник машиниста,
- дежурный по станции,
- осмотрщик вагонов,
- проводник,
- ревизор,
- дежурный по вокзалу,
- дежурный по переезду,
- бригадир пути,

Транспортная инфраструктура региона.

Воздушный транспорт.

Международный аэропорт Хабаровск им. Г.И. Невельского – главный аэропорт Хабаровска, важнейший транзитный и запасный авиаузел, один из крупнейших авиаузлов Дальневосточного федерального округа. Имеет статус федерального, выполняет рейсы по России, в страны СНГ, Китай, Юго-Восточную Азию, Турцию.

Аэропорт Комсомольск-на-Амуре (Хурба) – второй по значимости, обслуживает промышленный узел.

Региональные аэропорты и посадочные площадки: Николаевск-на-Амуре, Советская Гавань, Охотск, Аян – жизненно важны для связи с отдалёнными посёлками (малая авиация).

Транспортная инфраструктура региона.

Речной транспорт.

Речной транспорт (р. Амур и его притоки):

Хабаровский речной порт – главный перевалочный узел.

Основная функция: Снабжение северных и труднодоступных районов края (Нижнее Приамурье), куда не ведут автомобильные и железные дороги. «Северный завоз» обеспечивается по Амуру.

Внутренний водный транспорт Хабаровского края, представленный ОАО «Амурское пароходство» и ОАО «Николаевский морской торговый порт», обеспечивает выход грузов и пассажиропотоков через сеть водных путей в южном направлении в северо – восточные провинции КНР, в северном – в Татарский пролив. Крупнейшие речные порты расположены в Хабаровске и Комсомольске – на – Амуре.

Для организации пассажирских перевозок водным транспортом открыта скоростная транзитная линия Хабаровск – Комсомольск - на - Амуре – Николаевск - на - Амуре – Хабаровск, протяженностью 933 км.

Транспортная инфраструктура региона.

Морской транспорт.

Морские порты (Охотское море/Татарский пролив):

Порт Ванино – крупнейший транспортный узел края и один из главных портов Дальнего Востока. Специализация: навалочные грузы (уголь, руда), контейнеры, лес, нефтепродукты. Связан с БАМом.

Порт Советская Гавань (заливы Советская Гавань и Ванино) – важный порт, база ТОФ. Совместно с Ванино формирует мощный портовый кластер.

Порт Николаевск-на-Амуре – единственный российский порт в устье реки Амура, доступный для морских судов. Имеет сезонные ограничения.

Транспортная инфраструктура региона

Автомобильный транспорт.

Вся сеть региональных и межмуниципальных дорог края находится в оперативном управлении КГУ «Хабаровскуправавтодор», которое исполняет функции единого заказчика по строительству, ремонту и содержанию автомобильных дорог.

Общая протяжённость автомобильных дорог общего пользования: 10 722 км.

Основные автомагистрали:

- Федеральная трасса Р-297 «Амур» (Чита – Хабаровск);
- Федеральная трасса А-370 «Уссури» (Хабаровск — Владивосток);
- Региональная трасса 08А-1 «Хабаровск — Комсомольск-на-Амуре».

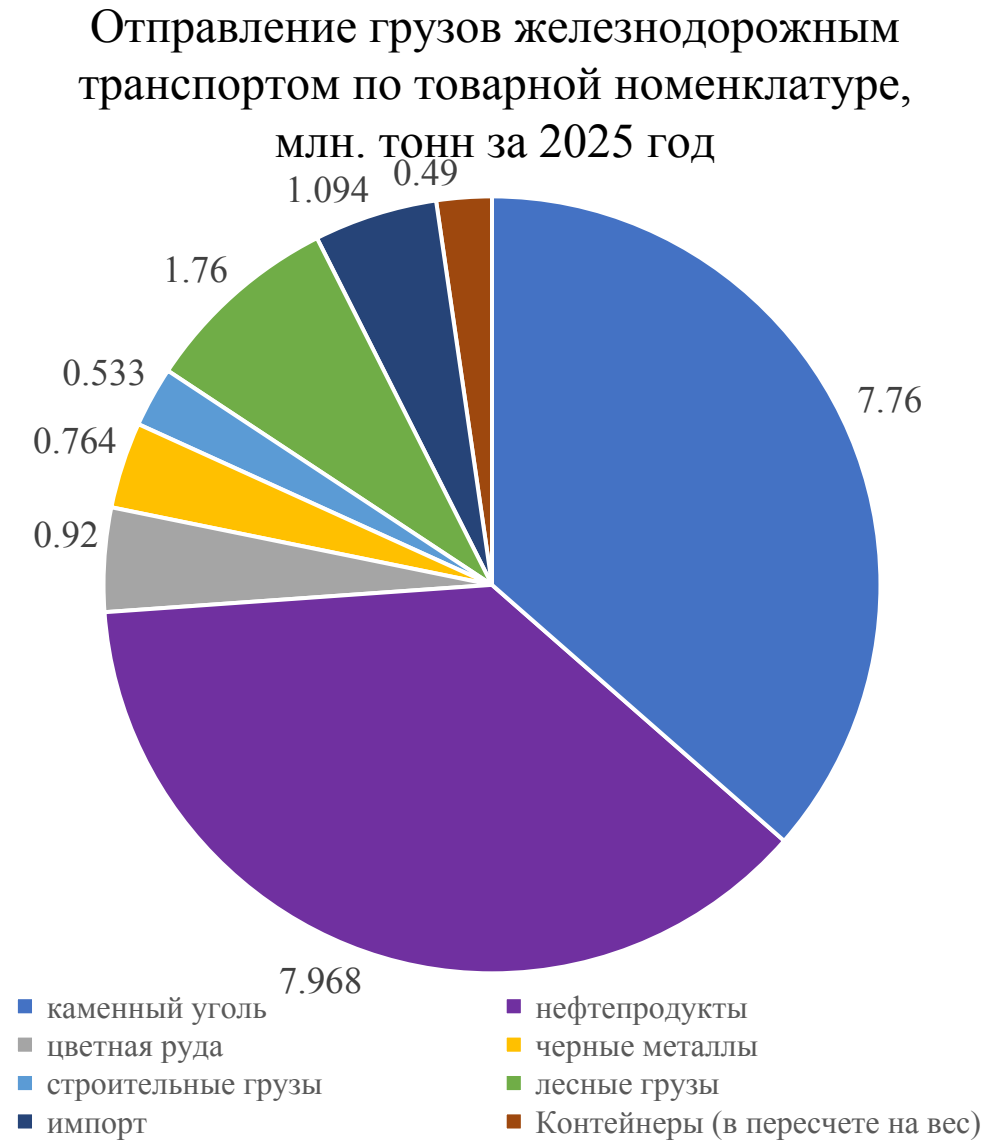
Крупнейшими автодорогами регионального значения являются строящиеся автодороги «Хабаровск – Лидога – Ванино» с подъездом к Комсомольску–на–Амуре» протяженностью 329 километров, «Селихино – Николаевск–на– Амуре», «Комсомольск–на–Амуре – Березовый – Амгунь – Могды – Чегдомын».

Общая протяженность дорог в Хабаровском крае составляет 10 722,1 км из них:

Транспортная инфраструктура региона.

1. 2150 км. протяженность железнодорожных путей общего пользования;
2. 556,82 км. протяженность железнодорожных путей необщего пользования, (Приложение 1);
3. Количество железнодорожных вокзалов (из них количество железнодорожных вокзалов, имеющих паспорт доступности для инвалидов по всем категориям нозологических групп): 18;
4. 164 железнодорожных станций;
5. 17 аэропортов, аэровокзалов;
6. 3 автовокзала и автостанции;
7. 5 морских портов;
8. 4 пограничных перехода.
9. Количество действующих переездов – 202:
 - 1 категории – 6 переездов;
 - 2 категории – 26 переездов;
 - 3 категории – 31 переездов;
 - 4 категории – 139 переезд.

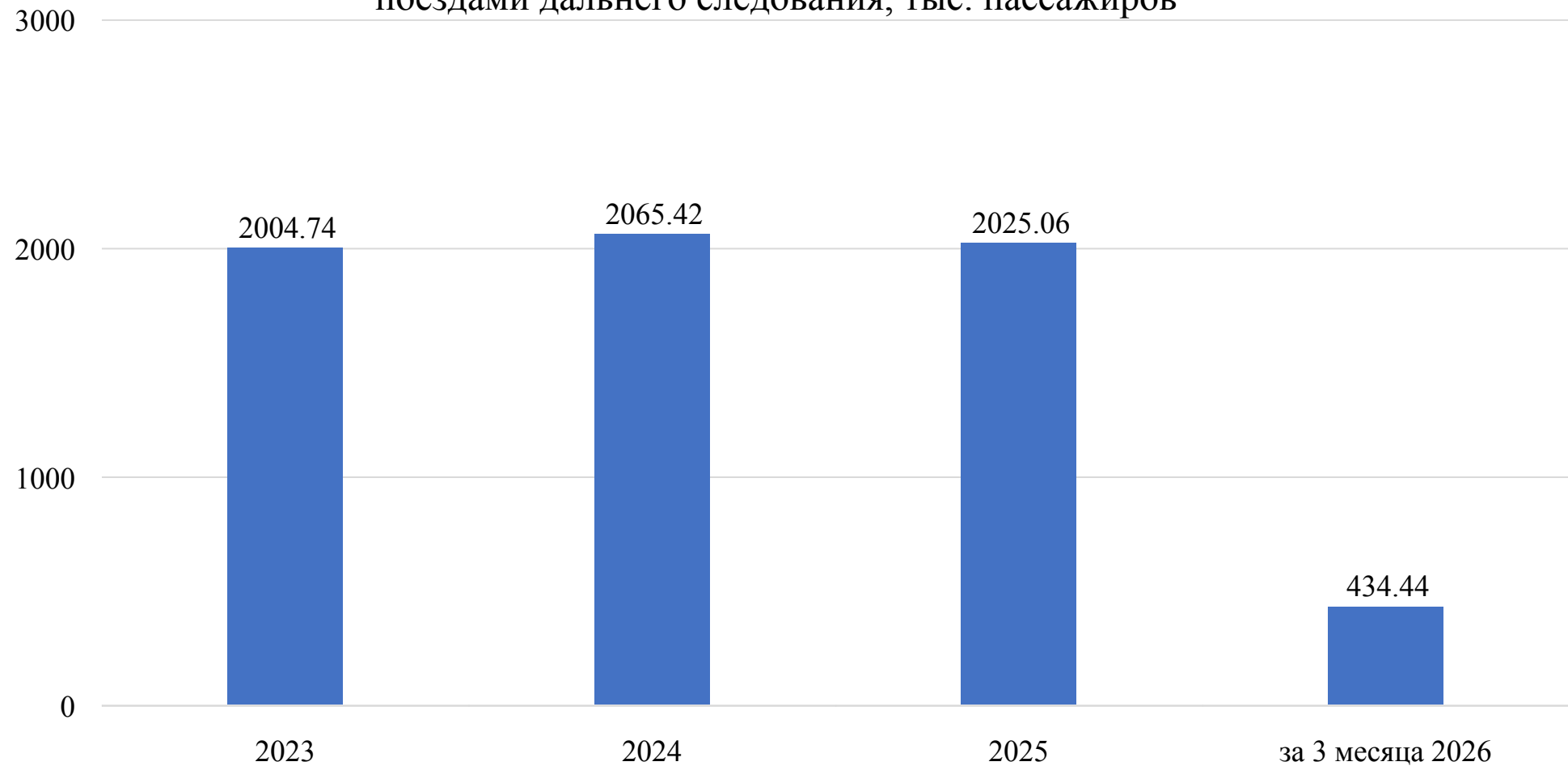
Отправление грузов по товарной номенклатуре



Источник: по данным ОАО «РЖД», Федеральная служба государственной статистики

Пассажиропоток.

Количество пассажиров, перевезенных
поездами дальнего следования, тыс. пассажиров



Источник: по данным ОАО «РЖД»

Пассажиропоток.



Источник: по данным ОАО «РЖД»

**Показатели по железнодорожному транспорту
(в сфере транспортной безопасности)**

№ п/п	Наименование показателя	Значение показателя	Примечание
1.	Общее количество объектов транспортной инфраструктуры железнодорожного транспорта, подлежащих защите в соответствии с законодательством о транспортной безопасности	6	
2.	Количество объектов железнодорожного транспорта общего пользования, охраняемых подразделениями ФГП ВО ЖДТ России	30	
3.	Общее количество объектов внеуличного транспорта (в части метрополитенов), подлежащих защите в соответствии с законодательством о транспортной безопасности	0	
4.	Количество аварийно-спасательных формирований (пожарных поездов)	9	
5.	Количество объектов, подлежащих защите в соответствии с Постановлением Правительства Российской Федерации от 19.04.2019 № 471	6	

Организации и их структурные подразделения, находящиеся в ведении Федерального агентства железнодорожного транспорта

Управление филиала ФГП ВО ЖДТ России на Дальневосточной железной дороге

Руководитель:

Ковалев Константин Александрович

Адрес: 680021, г. Хабаровск, ул. Ленинградская, д. 46

Реализация промышленных и инвестиционных проектов до 2035 года (в сфере железнодорожного транспорта).

1. Строительство и реконструкция железнодорожной инфраструктуры (БАМ и ТРАНСИБ).

Главная цель увеличить пропускную способность восточного полигона для грузов, следующих в порты края и на экспорт.

Проект: «Модернизация железнодорожной инфраструктуры БАМа и Транссиба на участке обслуживания ДВЖД»

Сроки: Поэтапно до 2030-2035 гг.

Инвестор/Исполнитель: ОАО «РЖД» (в рамках Национального проекта).

Укладка вторых путей на однопутных участках БАМа (Комсомольск-на-Амуре – Советская Гавань) и Транссиба.

Электрификация участка Комсомольск-на-Амуре – Советская Гавань (около 450 км).

Удлинение и развитие станций (Волочаевка-2, Комсомольск-Сортировочный, станции в портах) для приема и обработки тяжеловесных поездов увеличенной длины (до 71 условного вагона).

Реконструкция и строительство мостовых переходов.

После реализации прогнозируется рост пропускной способности БАМа в 2-3 раза, сокращение времени доставки грузов.

Реализация промышленных и инвестиционных проектов до 2035 года (в сфере железнодорожного транспорта).

2. Развитие припортовых станций.

Проекты направлены на ликвидацию «узких мест» в пунктах перевалки грузов с рельсов на морской транспорт.

Проект: «Создание угольного перегрузочного комплекса «Мурьян» в порту Ванино».

Сроки: Реализуется, первый этап – до 2026-2027 гг.

Инвестор: СУЭК, ВЭБ.РФ.

Программа: Строительство современного терминала мощностью до 24 млн т угля в год с конвейерной подачей от станции Мыс Аури. Ключевой потребитель ж/д мощностей БАМа.

Проект: «Развитие универсального перегрузочного комплекса в бухте Таран (порт Ванино)».

Сроки: Планируется до 2030 г.

Программа : Создание терминала для навалочных (руда) и генеральных грузов. Потребуется строительство новой подъездной ж/д линии от БАМа.

Проект: «Реконструкция и развитие ж/д инфраструктуры в морских портах Ванино и Советская Гавань»

Содержание: Увеличение количества припортовых станционных путей, строительство сортировочных парков, модернизация локомотивного хозяйства для обеспечения растущего грузопотока.

Реализация промышленных и инвестиционных проектов до 2035 года (в сфере железнодорожного транспорта).

3. Промышленные проекты.

Проект: «Освоение Удоканского месторождения меди»

(частично в Забайкалье, но логистика через Хабаровский край).

Инвестор: АО «Удоканская медь» (входит в «Русскую Медь»).

Роль ж/д транспорта: Весь производимый медный концентрат будет вывозиться по БАМу на переработку и на экспорт через порты Ванино/Советская Гавань. Один из крупнейших будущих грузоотправителей.

Проект: «Развитие горнодобывающего кластера в районе им. Полины Осипенко»

Программа: Освоение золоторудных и полиметаллических месторождений (Майское, Проселочное и др.).

Ж/д инфраструктура: Для вывоза продукции необходима реализация проекта строительства железнодорожной линии «Селихин – Николаевск-на-Амуре». Этот проект имеет долгосрочную перспективу (после 2030 г.) и кардинально изменит логистику Нижнего Амура.

Проект: «Расширение мощностей «Амур Минералс» (Быстринский ГОК)

Инвестор: АО «Удоканская медь».

Программа : Увеличение добычи и переработки медной руды в Солнечном районе. Прямой грузоотправитель на БАМ.

Моногорода и их зависимость от железнодорожной отрасли.

№ п/п	Моногород	Численность населения (чел.)	Отрасль специализации	Зависимость от железнодорожной отрасли
1.	Рабочий поселок Чегдомын	11 960	Добыча энергетического угля открытым способом	Высокая
2.	Рабочий поселок Эльбан	11 921	Производство ферросплавов	Высокая

Перечень образовательных учреждений железнодорожного транспорта.

№ п/п	Наименование учебного заведения	Адрес	ФИО Ректора (проректора, директора)	Выпуск 2025 год (чел.)	Контингент на 31.12.2025 год (чел.)
1.	ФГБОУ ВО «Дальневосточный государственный университет путей сообщения»	680037 г. Хабаровск, ул. Серышева, д. 47 680000, г. Хабаровск, ул. Карла Маркса, д. 55	Ректор: Буровцев Владимир Викторович Тел. (4212)-407- 516	2424	13588

Перечень образовательных учреждений железнодорожного транспорта.

№ п/п	Наименование учебного заведения	Адрес	ФИО Ректора (проректора, директора)	Выпуск 2025 год (чел.)	Контингент на 31.12.2025 год (чел.)
1.	ФГБОУ ВО «Дальневосточный государственный университет путей сообщения», Хабаровский техникум железнодорожного транспорта	680037 ул. Карла Маркса, д. 55	Директор: Ганус Андрей Николаевич Тел. (4212) 40-64- 00		

Приложение 1. Железнодорожные пути необщего пользования

№ п/п	Дорога	Железнодорожная станция примыкания	Владелец путей необщего пользования	Протяженность, м.
1.	Дальневосточная железная дорога – филиал ОАО «РЖД»	Амур	АО «БетЭлТранс»	746,2
2.	Дальневосточная железная дорога – филиал ОАО «РЖД»	Амур	ООО «Феникс»	470
3.	Дальневосточная железная дорога – филиал ОАО «РЖД»	Амур	ООО «Амурская нефтебаза»	6768,4
4.	Дальневосточная железная дорога – филиал ОАО «РЖД»	Амур	ООО «Феникс»	163
5.	Дальневосточная железная дорога – филиал ОАО «РЖД»	Бикин	ООО «Восток-Азия Бизнес» стр.№203	2859,5

Приложение 1. Железнодорожные пути необщего пользования

№ п/п	Дорога	Железнодорожная станция примыкания	Владелец путей необщего пользования	Протяженность, м.
6.	Дальневосточная железная дорога – филиал ОАО «РЖД»	Бикин	ИП Капуста Владимир Алексеевич	383,87
7.	Дальневосточная железная дорога – филиал ОАО «РЖД»	Бикин	ООО «БАСК-ИНФО»	688,3
8.	Дальневосточная железная дорога – филиал ОАО «РЖД»	Верино	ООО «Лесная Долина»	530,74
9.	Дальневосточная железная дорога – филиал ОАО «РЖД»	Верино	МУ Топливо-снабженческое предприятие муниципального района им. Лазо	525
10.	Дальневосточная железная дорога – филиал ОАО «РЖД»	Верино	ООО «Лесная Долина» (примыкание стр№2 к МУ ТСП)	100,95

Приложение 1. Железнодорожные пути необщего пользования

№ п/п	Дорога	Железнодорожная станция примыкания	Владелец путей необщего пользования	Протяженность, м.
11.	Дальневосточная железная дорога – филиал ОАО «РЖД»	Вяземская	МУП «Вектор»	120
12.	Дальневосточная железная дорога – филиал ОАО «РЖД»	Вяземская	ООО «Вигор ДВ»	362
13.	Дальневосточная железная дорога – филиал ОАО «РЖД»	Вяземская	ООО «Приморье Северлес»	1557,94
14.	Дальневосточная железная дорога – филиал ОАО «РЖД»	Вяземская	ООО «Амурметалл-Ресурс»	574,7
15.	Дальневосточная железная дорога – филиал ОАО «РЖД»	Вяземская	АО «Харпи»	4872

Приложение 1. Железнодорожные пути необщего пользования

№ п/п	Дорога	Железнодорожная станция примыкания	Владелец путей необщего пользования	Протяженность, м.
16.	Дальневосточная железная дорога – филиал ОАО «РЖД»	Корфовская	ООО «Золотой Рог»	247
17.	Дальневосточная железная дорога – филиал ОАО «РЖД»	Корфовская	АО «Корфовский каменный карьер»	6537,6
18.	Дальневосточная железная дорога – филиал ОАО «РЖД»	Красная Речка	АО «Племенной птицеводческий завод «Хабаровский»	1110,57
19.	Дальневосточная железная дорога – филиал ОАО «РЖД»	Красная Речка	АО «Хабаровское предприятие по оптовой торговле стройматериалами «Стройопторг»	2272,8
20.	Дальневосточная железная дорога – филиал ОАО «РЖД»	Красная Речка	ООО «Гарант- Инвест»	1235

Приложение 1. Железнодорожные пути необщего пользования

№ п/п	Дорога	Железнодорожная станция примыкания	Владелец путей необщего пользования	Протяженность, м.
21.	Дальневосточная железная дорога – филиал ОАО «РЖД»	Красная Речка	АО «Магхабаровмет»	500
22.	Дальневосточная железная дорога – филиал ОАО «РЖД»	Красная Речка	ООО «Феррум-строй»	150
23.	Дальневосточная железная дорога – филиал ОАО «РЖД»	Красная Речка	ООО «Параллель»	461
24.	Дальневосточная железная дорога – филиал ОАО «РЖД»	Красная Речка	ООО «Восточная торгово-транспортная компания»	385,2
25.	Дальневосточная железная дорога – филиал ОАО «РЖД»	Красная Речка	АО «1470 Управление материально-технического обеспечения»	129,6

Источник: по данным ОАО

«РЖД»

Приложение 1. Железнодорожные пути необщего пользования

№ п/п	Дорога	Железнодорожная станция примыкания	Владелец путей необщего пользования	Протяженность, м.
26.	Дальневосточная железная дорога – филиал ОАО «РЖД»	Красная Речка	ООО «Адонис-ДВ»	504
27.	Дальневосточная железная дорога – филиал ОАО «РЖД»	Красная Речка	ООО «Памфил»	2164
28.	Дальневосточная железная дорога – филиал ОАО «РЖД»	Красная Речка	ЗАО «Соя»	215,4
29.	Дальневосточная железная дорога – филиал ОАО «РЖД»	Кульдур	ООО «Трасуголь79»	987,5
30.	Дальневосточная железная дорога – филиал ОАО «РЖД»	Розенгартовка	МУП «ЖКХ Бикинского муниципального района»	250

Приложение 1. Железнодорожные пути необщего пользования

№ п/п	Дорога	Железнодорожная станция примыкания	Владелец путей необщего пользования	Протяженность, м.
31.	Дальневосточная железная дорога – филиал ОАО «РЖД»	Розенгартовка	ООО «ДальЛесИнвест»	1062,5
32.	Дальневосточная железная дорога – филиал ОАО «РЖД»	Санболи	ООО «Неран»	842,15
33.	Дальневосточная железная дорога – филиал ОАО «РЖД»	Санболи	ООО «Национальная община Чуин»	107
34.	Дальневосточная железная дорога – филиал ОАО «РЖД»	Хабаровск-1	ООО «РЖД и АП»	163
35.	Дальневосточная железная дорога – филиал ОАО «РЖД»	Хабаровск-1	ООО «Желдорэкспедиция»	218

Приложение 1. Железнодорожные пути необщего пользования

№ п/п	Дорога	Железнодорожная станция примыкания	Владелец путей необщего пользования	Протяженность, м.
36.	Дальневосточная железная дорога – филиал ОАО «РЖД»	Хабаровск-1	АО «ННК-Хабаровскнефтепродукт»	682,9
37.	Дальневосточная железная дорога – филиал ОАО «РЖД»	Хабаровск-1	ООО «Синтез-Восток»	146
38.	Дальневосточная железная дорога – филиал ОАО «РЖД»	Хабаровск-1	ООО «Вектор»	3906,2
39.	Дальневосточная железная дорога – филиал ОАО «РЖД»	Хабаровск-1	ООО «Газэнергосеть Дальний Восток»	693,82
40.	Дальневосточная железная дорога – филиал ОАО «РЖД»	Хабаровск-1	ООО «Трансстройсервис»	479,3

Приложение 1. Железнодорожные пути необщего пользования

№ п/п	Дорога	Железнодорожная станция примыкания	Владелец путей необщего пользования	Протяженность, м.
41.	Дальневосточная железная дорога – филиал ОАО «РЖД»	Хабаровск-1	ООО «Газобетон ДВ»	213
42.	Дальневосточная железная дорога – филиал ОАО «РЖД»	Хабаровск-1	ООО «ДальЖелДор-Логистик»	530
43.	Дальневосточная железная дорога – филиал ОАО «РЖД»	Хабаровск-1	АО «Дальневосточная генерирующая компания» АО Березовское ППЖТ	14600
44.	Дальневосточная железная дорога – филиал ОАО «РЖД»	Хабаровск-1	АО «ННК-Хабаровский нефтеперерабатывающий завод»	6692,7
45.	Дальневосточная железная дорога – филиал ОАО «РЖД»	Хабаровск-1	ООО «СВИФ-Розница»	51

Приложение 1. Железнодорожные пути необщего пользования

№ п/п	Дорога	Железнодорожная станция примыкания	Владелец путей необщего пользования	Протяженность, м.
46.	Дальневосточная железная дорога – филиал ОАО «РЖД»	Хабаровск-1	ООО «Викинг»	102
47.	Дальневосточная железная дорога – филиал ОАО «РЖД»	Хабаровск-1	ООО «Базис»	220
48.	Дальневосточная железная дорога – филиал ОАО «РЖД»	Хабаровск-1	НАО «Завод КПД «Прогресс»	8668
49.	Дальневосточная железная дорога – филиал ОАО «РЖД»	Хабаровск-1	ЗАО «Далькос»	977
50.	Дальневосточная железная дорога – филиал ОАО «РЖД»	Хабаровск-1	ИП Тесля Любовь Владимировна	172

Приложение 1. Железнодорожные пути необщего пользования

№ п/п	Дорога	Железнодорожная станция примыкания	Владелец путей необщего пользования	Протяженность, м.
51.	Дальневосточная железная дорога – филиал ОАО «РЖД»	Хабаровск-1	ООО «ТЛКК «Мабетэк»	245,32
52.	Дальневосточная железная дорога – филиал ОАО «РЖД»	Хабаровск-1	ООО «Алтум»	226
53.	Дальневосточная железная дорога – филиал ОАО «РЖД»	Хабаровск-1 (парк Пристань)	АО «ХАБАРОВСКИЙ РЕЧНОЙ ТОРГОВЫЙ ПОРТ»	1020,7
54.	Дальневосточная железная дорога – филиал ОАО «РЖД»	Хабаровск-2	ООО «Промывочная станция «ДВ Сервис»	2506
55.	Дальневосточная железная дорога – филиал ОАО «РЖД»	Хабаровск-2	ООО «РегионСпецСервис»	160

Приложение 1. Железнодорожные пути необщего пользования

№ п/п	Дорога	Железнодорожная станция примыкания	Владелец путей необщего пользования	Протяженность, м.
56.	Дальневосточная железная дорога – филиал ОАО «РЖД»	Хабаровск-2	ООО «Торгово-промышленная компания»	87
57.	Дальневосточная железная дорога – филиал ОАО «РЖД»	Хабаровск-2	ООО «Хотэй»	815,1
58.	Дальневосточная железная дорога – филиал ОАО «РЖД»	Хабаровск-2	АО «Хабаровское ППЖТ»	72000
59.	Дальневосточная железная дорога – филиал ОАО «РЖД»	Хабаровск-2	ООО «СМП-807»	316
60.	Дальневосточная железная дорога – филиал ОАО «РЖД»	Хабаровск-2	ФГКУ «Тайга»	4998,1

Приложение 1. Железнодорожные пути необщего пользования

№ п/п	Дорога	Железнодорожная станция примыкания	Владелец путей необщего пользования	Протяженность, м.
61.	Дальневосточная железная дорога – филиал ОАО «РЖД»	Хабаровск-2	ООО «Хабаровский хладокомбинат»	881.38
62.	Дальневосточная железная дорога – филиал ОАО «РЖД»	Хабаровск-2	АО «ДГК» (СП «Хабаровская ТЭЦ-1»)	9368,3
63.	Дальневосточная железная дорога – филиал ОАО «РЖД»	Хабаровск-2	ООО «Сталинвест Град»	393
64.	Дальневосточная железная дорога – филиал ОАО «РЖД»	Хабаровск-2	ООО «Дальлеспром Трейд»	995
65.	Дальневосточная железная дорога – филиал ОАО «РЖД»	Хабаровск-2	ООО «Дальтрейдкомплекс»	332

Приложение 1. Железнодорожные пути необщего пользования

№ п/п	Дорога	Железнодорожная станция примыкания	Владелец путей необщего пользования	Протяженность, м.
66.	Дальневосточная железная дорога – филиал ОАО «РЖД»	Хабаровск-2	ООО «Ардис ДВ»	356,6
67.	Дальневосточная железная дорога – филиал ОАО «РЖД»	Хабаровск-2	ООО «ТрансИнвестГрупп»	454
68.	Дальневосточная железная дорога – филиал ОАО «РЖД»	Хабаровск-2	ООО «ТНК-Олимп»	596
69.	Дальневосточная железная дорога – филиал ОАО «РЖД»	Хабаровск-2	АО «Региоснаб»	294
70.	Дальневосточная железная дорога – филиал ОАО «РЖД»	Хабаровск-2	ИП Фишер Олег Эдуардович	307,5

Приложение 1. Железнодорожные пути необщего пользования

№ п/п	Дорога	Железнодорожная станция примыкания	Владелец путей необщего пользования	Протяженность, м.
71.	Дальневосточная железная дорога – филиал ОАО «РЖД»	Хабаровск-2	ООО «Одекс»	231
72.	Дальневосточная железная дорога – филиал ОАО «РЖД»	Хабаровск-2	АО «Жилстрой»	589,8
73.	Дальневосточная железная дорога – филиал ОАО «РЖД»	Хабаровск-2	ООО «Строй Инвест Центр»	216
74.	Дальневосточная железная дорога – филиал ОАО «РЖД»	Хабаровск-2	ИП Фадеев А.А.	332
75.	Дальневосточная железная дорога – филиал ОАО «РЖД»	Хабаровск-2	ИП Адамишин Юрий Павлович	1222, 14

Приложение 1. Железнодорожные пути необщего пользования

№ п/п	Дорога	Железнодорожная станция примыкания	Владелец путей необщего пользования	Протяженность, м.
76.	Дальневосточная железная дорога – филиал ОАО «РЖД»	Хабаровск-2	ООО СМУ-861	449
77.	Дальневосточная железная дорога – филиал ОАО «РЖД»	Хабаровск-2	АО «Хабаровский зерноперерабатывающий комбинат»	2755,38
78.	Дальневосточная железная дорога – филиал ОАО «РЖД»	Хабаровск-2	ООО «ДВ-Аспект»	779
79.	Дальневосточная железная дорога – филиал ОАО «РЖД»	Хабаровск-2	ООО «ГЛК-Энерго 27»	774,9
80.	Дальневосточная железная дорога – филиал ОАО «РЖД»	Хабаровск-2	АО «Материальные ресурсы»	1204

Приложение 1. Железнодорожные пути необщего пользования

№ п/п	Дорога	Железнодорожная станция примыкания	Владелец путей необщего пользования	Протяженность, м.
81.	Дальневосточная железная дорога – филиал ОАО «РЖД»	Хабаровск-2	АО «Хабаровское предприятие «Электрооптторг»	1321,9
82.	Дальневосточная железная дорога – филиал ОАО «РЖД»	Хабаровск-2	ООО «Горизонт»	179,92
83.	Дальневосточная железная дорога – филиал ОАО «РЖД»	Хабаровск-2	ООО «Алконост»	152
84.	Дальневосточная железная дорога – филиал ОАО «РЖД»	Хабаровск-2	ООО «Объединенные Пивоварни Хейнекен»	777
85.	Дальневосточная железная дорога – филиал ОАО «РЖД»	Хабаровск-2	ООО «ППП «Сугдак»	152

Приложение 1. Железнодорожные пути необщего пользования

№ п/п	Дорога	Железнодорожная станция примыкания	Владелец путей необщего пользования	Протяженность, м.
86.	Дальневосточная железная дорога – филиал ОАО «РЖД»	Хабаровск-2	ООО «Имущественная компания Столица»	230,2
87.	Дальневосточная железная дорога – филиал ОАО «РЖД»	Хабаровск-2	ООО «Даль-Оха»	900
88.	Дальневосточная железная дорога – филиал ОАО «РЖД»	Хабаровск-2	АО «Вагонная ремонтная компания-1»	962,9
89.	Дальневосточная железная дорога – филиал ОАО «РЖД»	Хабаровск-2	АО трест «Дальтрансстрой»	1621
90.	Дальневосточная железная дорога – филиал ОАО «РЖД»	Хабаровск-2	ООО «Комплексные логистические системы»	2889,09

Приложение 1. Железнодорожные пути необщего пользования

№ п/п	Дорога	Железнодорожная станция примыкания	Владелец путей необщего пользования	Протяженность, м.
91.	Дальневосточная железная дорога – филиал ОАО «РЖД»	Хор	ООО «Римбунан Хиджау МДФ»	7402
92.	Дальневосточная железная дорога – филиал ОАО «РЖД»	Хор	ООО «Талан-ДВ»	588
93.	Дальневосточная железная дорога – филиал ОАО «РЖД»	Хор	ООО «Погрузка-ДВ»	1725
94.	Дальневосточная железная дорога – филиал ОАО «РЖД»	Хор	ООО «Бархат»	281,8
95.	Дальневосточная железная дорога – филиал ОАО «РЖД»	Хор	ООО «Оптима»	158

Приложение 1. Железнодорожные пути необщего пользования

№ п/п	Дорога	Железнодорожная станция примыкания	Владелец путей необщего пользования	Протяженность, м.
96.	Дальневосточная железная дорога – филиал ОАО «РЖД»	Хор	ООО «Лесмаркет»	1041
97.	Дальневосточная железная дорога – филиал ОАО «РЖД»	Хор	ИП Акопян Давид Альбертович	880
98.	Дальневосточная железная дорога – филиал ОАО «РЖД»	Хор (Хака)	ООО «Инари»	793
99.	Дальневосточная железная дорога – филиал ОАО «РЖД»	Амгунь	ООО «Амгунь»	206
100.	Дальневосточная железная дорога – филиал ОАО «РЖД»	Болен	ООО «Торговый дом РФП»	1853,8

Приложение 1. Железнодорожные пути необщего пользования

№ п/п	Дорога	Железнодорожная станция примыкания	Владелец путей необщего пользования	Протяженность, м.
101.	Дальневосточная железная дорога – филиал ОАО «РЖД»	Ванино	АО «Ванинский морской торговый порт»	14392,4
102.	Дальневосточная железная дорога – филиал ОАО «РЖД»	Ванино	ПАО «Сахалинское морское пароходство» Паромная переправа	
103.	Дальневосточная железная дорога – филиал ОАО «РЖД»	Ванино	ООО «Трансбункер-Ванино» эстакада 1,2	6514,1
104.	Дальневосточная железная дорога – филиал ОАО «РЖД»	Ванино	ООО «Трансбункер-Ванино» эстакада 3	1704,9
105.	Дальневосточная железная дорога – филиал ОАО «РЖД»	Ванино	ООО «Трансбункер-Ванино» (эстакада 4)	401,8

Приложение 1. Железнодорожные пути необщего пользования

№ п/п	Дорога	Железнодорожная станция примыкания	Владелец путей необщего пользования	Протяженность, м.
106.	Дальневосточная железная дорога – филиал ОАО «РЖД»	Ванино	ООО «СМ-ТРАНСКОМ»	159,78
107.	Дальневосточная железная дорога – филиал ОАО «РЖД»	Ванино (Токи)	ООО «Партнер»	314,7
108.	Дальневосточная железная дорога – филиал ОАО «РЖД»	Ванино (Токи)	АО Дальтрансуголь	45132
109.	Дальневосточная железная дорога – филиал ОАО «РЖД»	Ванино (Токи)	МУП «Янтарь ДВ»	73,8
110.	Дальневосточная железная дорога – филиал ОАО «РЖД»	Высокогорная	АО «НьюФорестПро»	1017,17

Приложение 1. Железнодорожные пути необщего пользования

№ п/п	Дорога	Железнодорожная станция примыкания	Владелец путей необщего пользования	Протяженность, м.
111.	Дальневосточная железная дорога – филиал ОАО «РЖД»	Высокогорная	ООО «НордСпецТранс»	167,63
112.	Дальневосточная железная дорога – филиал ОАО «РЖД»	Горин	ООО «Торговый дом РФП»	1752,3
113.	Дальневосточная железная дорога – филиал ОАО «РЖД»	Горин	ООО «Римбунан Хиджау Дальневосточная компания»	729
114.	Дальневосточная железная дорога – филиал ОАО «РЖД»	Горин	АО «Дальлеспром»	546,9
115.	Дальневосточная железная дорога – филиал ОАО «РЖД»	Джамку	ООО «Падалинское»	296,3

Приложение 1. Железнодорожные пути необщего пользования

№ п/п	Дорога	Железнодорожная станция примыкания	Владелец путей необщего пользования	Протяженность, м.
116.	Дальневосточная железная дорога – филиал ОАО «РЖД»	Дземги	ООО «Гранит»	277,6
117.	Дальневосточная железная дорога – филиал ОАО «РЖД»	Дземги	ООО «Торговый дом РФП»	2440
118.	Дальневосточная железная дорога – филиал ОАО «РЖД»	Дземги	АО «РН-Транс»	10149,97
119.	Дальневосточная железная дорога – филиал ОАО «РЖД»	Дземги	ООО «ППК «Дземги»	5112,4
120.	Дальневосточная железная дорога – филиал ОАО «РЖД»	Дземги	ПАО «Объединенная авиастроительная корпорация»	9174,01

Приложение 1. Железнодорожные пути необщего пользования

№ п/п	Дорога	Железнодорожная станция примыкания	Владелец путей необщего пользования	Протяженность, м.
121.	Дальневосточная железная дорога – филиал ОАО «РЖД»	Дземги	ООО «Терминал Дземги»	97,29
122.	Дальневосточная железная дорога – филиал ОАО «РЖД»	Дземги	МУП «Теплоцентраль»	4426,76
123.	Дальневосточная железная дорога – филиал ОАО «РЖД»	Дземги	ООО «Комсомольск-Лес»	1019
124.	Дальневосточная железная дорога – филиал ОАО «РЖД»	Дземги	ООО «Газэнергосеть ДВ»	496,12
125.	Дальневосточная железная дорога – филиал ОАО «РЖД»	Дземги	АО «ДАКГОМЗ»	759,3

Приложение 1. Железнодорожные пути необщего пользования

№ п/п	Дорога	Железнодорожная станция примыкания	Владелец путей необщего пользования	Протяженность, м.
126.	Дальневосточная железная дорога – филиал ОАО «РЖД»	Дземги	МУП «Горводоканал»	864,4
127.	Дальневосточная железная дорога – филиал ОАО «РЖД»	Дземги	ИП Гуркина Людмила Ивановна	862,7
128.	Дальневосточная железная дорога – филиал ОАО «РЖД»	Дземги	ООО «Совгаванский торговый порт»	3683,26
129.	Дальневосточная железная дорога – филиал ОАО «РЖД»	Дюанка	АО «ВаниноТрансУголь» (АО «ВТУ»)	48694
130.	Дальневосточная железная дорога – филиал ОАО «РЖД»	Картель	ООО «Регион»	280,64

Приложение 1. Железнодорожные пути необщего пользования

№ п/п	Дорога	Железнодорожная станция примыкания	Владелец путей необщего пользования	Протяженность, м.
131.	Дальневосточная железная дорога – филиал ОАО «РЖД»	Комсомольск-на-Амуре	ООО «Новая вагоноремонтная компания»	2771,2
132.	Дальневосточная железная дорога – филиал ОАО «РЖД»	Комсомольск-на-Амуре	АО ДГК филиал Хабаровская генерация «Комсомольская ТЭЦ-2»	8350,64
133.	Дальневосточная железная дорога – филиал ОАО «РЖД»	Комсомольск-на-Амуре	АО «Дальстальконструкция»	229,7
134.	Дальневосточная железная дорога – филиал ОАО «РЖД»	Комсомольск-на-Амуре	ООО «БИТ»	1132,1
135.	Дальневосточная железная дорога – филиал ОАО «РЖД»	Комсомольск-на-Амуре	ИП Желенков Алексей Петрович	615,3

Приложение 1. Железнодорожные пути необщего пользования

№ п/п	Дорога	Железнодорожная станция примыкания	Владелец путей необщего пользования	Протяженность, м.
136.	Дальневосточная железная дорога – филиал ОАО «РЖД»	Комсомольск-на-Амуре	ООО «Одекс»	1376,3
137.	Дальневосточная железная дорога – филиал ОАО «РЖД»	Комсомольск-на-Амуре	ООО «Дальстар»	409,1
138.	Дальневосточная железная дорога – филиал ОАО «РЖД»	Комсомольск-на-Амуре	ООО «Профи»	1827,3
139.	Дальневосточная железная дорога – филиал ОАО «РЖД»	Комсомольск-на-Амуре	ООО «Магистраль»	789
140.	Дальневосточная железная дорога – филиал ОАО «РЖД»	Комсомольск-на-Амуре	ООО «Союз»	3608,1

Приложение 1. Железнодорожные пути необщего пользования

№ п/п	Дорога	Железнодорожная станция примыкания	Владелец путей необщего пользования	Протяженность, м.
141.	Дальневосточная железная дорога – филиал ОАО «РЖД»	Комсомольск-на-Амуре	ООО «Аквамарин»	1395,76
142.	Дальневосточная железная дорога – филиал ОАО «РЖД»	Комсомольск-на-Амуре	ООО «Юкон плюс»	199,8
143.	Дальневосточная железная дорога – филиал ОАО «РЖД»	Комсомольск-на-Амуре	ООО «Стальинтек-Комсомольск»	520,6
144.	Дальневосточная железная дорога – филиал ОАО «РЖД»	Комсомольск-на-Амуре	ПАО «Амурский судостроительный завод»	3650
145.	Дальневосточная железная дорога – филиал ОАО «РЖД»	Комсомольск-на-Амуре	АО «Железнодорожная торговая компания»	430

Приложение 1. Железнодорожные пути необщего пользования

№ п/п	Дорога	Железнодорожная станция примыкания	Владелец путей необщего пользования	Протяженность, м.
146.	Дальневосточная железная дорога – филиал ОАО «РЖД»	Комсомольск-на-Амуре	ООО «Амурсталь»	69998,4
147.	Дальневосточная железная дорога – филиал ОАО «РЖД»	Комсомольск-на-Амуре	ООО «Дальпромсервис»	207,32
148.	Дальневосточная железная дорога – филиал ОАО «РЖД»	Комсомольск-на-Амуре	ООО «АВРК»	735,82
149.	Дальневосточная железная дорога – филиал ОАО «РЖД»	Комсомольск-на-Амуре	АО «Федеральная пассажирская компания»	151,5
150.	Дальневосточная железная дорога – филиал ОАО «РЖД»	Комсомольск-на-Амуре	ООО «Нормаль+»	1420,9

Приложение 1. Железнодорожные пути необщего пользования

№ п/п	Дорога	Железнодорожная станция примыкания	Владелец путей необщего пользования	Протяженность, м.
151.	Дальневосточная железная дорога – филиал ОАО «РЖД»	Комсомольск-на-Амуре	ООО «Олмар Москва»	369
152.	Дальневосточная железная дорога – филиал ОАО «РЖД»	Комсомольск-Сортировочный	МУП «Теплоцентраль»	298
153.	Дальневосточная железная дорога – филиал ОАО «РЖД»	Комсомольск-Сортировочный	ФГКУ «Оптовая база №46»	5911
154.	Дальневосточная железная дорога – филиал ОАО «РЖД»	Комсомольск-Сортировочный	ООО «Механизированная колонна №3»	214
155.	Дальневосточная железная дорога – филиал ОАО «РЖД»	Ландыши	Рыболовецкая артель (Колхоз) им. 50 лет Октября	622,8

Приложение 1. Железнодорожные пути необщего пользования

№ п/п	Дорога	Железнодорожная станция примыкания	Владелец путей необщего пользования	Протяженность, м.
156.	Дальневосточная железная дорога – филиал ОАО «РЖД»	Мылки	АО «Амурское ППЖТ»	31803,7
157.	Дальневосточная железная дорога – филиал ОАО «РЖД»	Мылки	АО «Амурская лесопромышленная компания»	7904
158.	Дальневосточная железная дорога – филиал ОАО «РЖД»	Мылки	ООО «Ресурсы Албазино»	4175
159.	Дальневосточная железная дорога – филиал ОАО «РЖД»	Мылки	ФКП «АПЗ «Вымпел»	2745,22
160.	Дальневосточная железная дорога – филиал ОАО «РЖД»	Мыс Мария	АО «ДГК»	10790,86

Приложение 1. Железнодорожные пути необщего пользования

№ п/п	Дорога	Железнодорожная станция примыкания	Владелец путей необщего пользования	Протяженность, м.
161.	Дальневосточная железная дорога – филиал ОАО «РЖД»	Мыс Мария	ООО «Восточная торговая компания»	1441,18
162.	Дальневосточная железная дорога – филиал ОАО «РЖД»	Новый Ургал	ООО «Дорстрой 27»	842
163.	Дальневосточная железная дорога – филиал ОАО «РЖД»	Новый Ургал	ООО «Форсаж»	260
164.	Дальневосточная железная дорога – филиал ОАО «РЖД»	Постышево	ИП Кухтин Роман Тимофеевич	526
165.	Дальневосточная железная дорога – филиал ОАО «РЖД»	Постышево	ООО «Ресурс»	325,49

Приложение 1. Железнодорожные пути необщего пользования

№ п/п	Дорога	Железнодорожная станция примыкания	Владелец путей необщего пользования	Протяженность, м.
166.	Дальневосточная железная дорога – филиал ОАО «РЖД»	Постышево	ФГКУ «Оптовая база №4»	5589,3
167.	Дальневосточная железная дорога – филиал ОАО «РЖД»	Постышево	ООО «Содружество»	291,55
168.	Дальневосточная железная дорога – филиал ОАО «РЖД»	Постышево	ООО «Содружество»	382,06
169.	Дальневосточная железная дорога – филиал ОАО «РЖД»	Постышево	Артель старателей «Восток»	1956
170.	Дальневосточная железная дорога – филиал ОАО «РЖД»	Постышево	ИП Маслова Людмила Борисовна	282,99

Приложение 1. Железнодорожные пути необщего пользования

№ п/п	Дорога	Железнодорожная станция примыкания	Владелец путей необщего пользования	Протяженность, м.
171.	Дальневосточная железная дорога – филиал ОАО «РЖД»	Постышево	ООО «Лесное дело»	5200,88
172.	Дальневосточная железная дорога – филиал ОАО «РЖД»	Постышево	ИП Воробьев Владимир Васильевич	224
173.	Дальневосточная железная дорога – филиал ОАО «РЖД»	Постышево	ИП Рябов Михаил Михайлович	174,42
174.	Дальневосточная железная дорога – филиал ОАО «РЖД»	рзд. Пони (Кун)	ООО «Строительная буровая компания-15»	2922
175.	Дальневосточная железная дорога – филиал ОАО «РЖД»	Селихин	ООО «ПМК-23»	1773,3

Приложение 1. Железнодорожные пути необщего пользования

№ п/п	Дорога	Железнодорожная станция примыкания	Владелец путей необщего пользования	Протяженность, м.
176.	Дальневосточная железная дорога – филиал ОАО «РЖД»	Селихин	ООО «Амур Минералс»	3269,03
177.	Дальневосточная железная дорога – филиал ОАО «РЖД»	Силинка (Комсомольск-на-Амуре)	АО «ДГК» Комсомольская ТЭЦ-3	13505,7
178.	Дальневосточная железная дорога – филиал ОАО «РЖД»	Советская Гавань-Город	ООО «Норд+»	393,38
179.	Дальневосточная железная дорога – филиал ОАО «РЖД»	Советская Гавань-Город	ООО «ПСП Завод ЖБИ»	494,3
180.	Дальневосточная железная дорога – филиал ОАО «РЖД»	Советская Гавань-Город	АО «ННК-Гаваньбункер»	275,61

Приложение 1. Железнодорожные пути необщего пользования

№ п/п	Дорога	Железнодорожная станция примыкания	Владелец путей необщего пользования	Протяженность, м.
181.	Дальневосточная железная дорога – филиал ОАО «РЖД»	Советская Гавань-Город	ООО «Газэнергосеть ДВ»	2371,08
182.	Дальневосточная железная дорога – филиал ОАО «РЖД»	Советская Гавань-Город	ООО «Элка Инвест»	1527,88
183.	Дальневосточная железная дорога – филиал ОАО «РЖД»	Советская Гавань-Город	ООО «Бункер-порт»	5876,7
184.	Дальневосточная железная дорога – филиал ОАО «РЖД»	Советская Гавань-Город	ООО «Терминал Совгавань»	1128
185.	Дальневосточная железная дорога – филиал ОАО «РЖД»	Советская Гавань-Сортировочная	ООО «СпецВостокСнабжение»	313,3

Приложение 1. Железнодорожные пути необщего пользования

№ п/п	Дорога	Железнодорожная станция примыкания	Владелец путей необщего пользования	Протяженность, м.
186.	Дальневосточная железная дорога – филиал ОАО «РЖД»	Советская Гавань-Сортировочная	ООО «Дальтехпром»	100
187.	Дальневосточная железная дорога – филиал ОАО «РЖД»	Советская Гавань-Сортировочная	ИП Пылыпив М.М.	180,5
188.	Дальневосточная железная дорога – филиал ОАО «РЖД»	Советская Гавань-Сортировочная	АО «НьюФорестПро»	4167,4
189.	Дальневосточная железная дорога – филиал ОАО «РЖД»	Солони (Сулук)	МУП «ЖКХ Сулук»	225,3
190.	Дальневосточная железная дорога – филиал ОАО «РЖД»	Сулук	ИП У Александр Евгеньевич	292,8

Приложение 1. Железнодорожные пути необщего пользования

№ п/п	Дорога	Железнодорожная станция примыкания	Владелец путей необщего пользования	Протяженность, м.
191.	Дальневосточная железная дорога – филиал ОАО «РЖД»	Тулучи	МУП Ванинского муниципального района «Исток»	309,73
192.	Дальневосточная железная дорога – филиал ОАО «РЖД»	Тулучи	ООО «Лесные ресурсы»	721
193.	Дальневосточная железная дорога – филиал ОАО «РЖД»	Тумнин	ООО «Тумнинская лесозаготовительная компания»	214
194.	Дальневосточная железная дорога – филиал ОАО «РЖД»	Уктур	ООО «Ясень»	89,4
195.	Дальневосточная железная дорога – филиал ОАО «РЖД»	Харпичан	ООО «Торговый дом РФП»	1065,09

Приложение 1. Железнодорожные пути необщего пользования

№ п/п	Дорога	Железнодорожная станция примыкания	Владелец путей необщего пользования	Протяженность, м.
196.	Дальневосточная железная дорога – филиал ОАО «РЖД»	Хурмули	ООО «Элит ДВ»	139,59
197.	Дальневосточная железная дорога – филиал ОАО «РЖД»	Хурмули	ООО «Центурион-Строй»	266,67
198.	Дальневосточная железная дорога – филиал ОАО «РЖД»	Хурмули	ФГКУ «Оптовая база №50»	4545,78
199.	Дальневосточная железная дорога – филиал ОАО «РЖД»	Хурмули	ООО «Содружество»	274
200.	Дальневосточная железная дорога – филиал ОАО «РЖД»	Хурмули	ООО «ДВ Максимум Плюс»	1536

Приложение 1. Железнодорожные пути необщего пользования

№ п/п	Дорога	Железнодорожная станция примыкания	Владелец путей необщего пользования	Протяженность, м.
201.	Дальневосточная железная дорога – филиал ОАО «РЖД»	Хурмули	ООО «Центурион-Строй»	187,74
202.	Дальневосточная железная дорога – филиал ОАО «РЖД»	Чегдомын	ОФ «Чегдомын» АО «Ургалуголь»	24061
203.	Дальневосточная железная дорога – филиал ОАО «РЖД»	Чегдомын	АО «Ургалуголь» шахта «Ургал»	8416
204.	Дальневосточная железная дорога – филиал ОАО «РЖД»	Чегдомын	ИП Дайнеко Леонид Михайлович	170,77
205.	Дальневосточная железная дорога – филиал ОАО «РЖД»	Чегдомын	ООО «Артель старателей Ниман»	366

Приложение 1. Железнодорожные пути необщего пользования

№ п/п	Дорога	Железнодорожная станция примыкания	Владелец путей необщего пользования	Протяженность, м.
206.	Дальневосточная железная дорога – филиал ОАО «РЖД»	Чегдомын	ООО «Ургальский ОРС»	499,53
207.	Дальневосточная железная дорога – филиал ОАО «РЖД»	Чегдомын	ООО «Меркурий ДВ»	475
208.	Дальневосточная железная дорога – филиал ОАО «РЖД»	Чегдомын (рзд 349 км)	АО Дальневосточная генерирующая компания	760
209.	Дальневосточная железная дорога – филиал ОАО «РЖД»	Эльбан	АО «ДВПО «Восход»	16420

Приложение 2. Информация о проблемных вопросах в регионе

№ п/п	Проблемные вопросы	Пути решения
1.	<p>На сегодняшний день проблемным вопросом в сфере железнодорожного транспорта является установка защитного футляра на объекте «Третий путь на перегоне Хабаровск-I – Хабаровск-II».</p> <p>В министерстве транспорта края прошло совещание с представителями Дальневосточной железной дороги, администрации Хабаровска, «Водоканала» и МинЖКХ края. Установлено, что ситуация с прокладкой водопровода в теле железнодорожной насыпи на ПК 85254 + 0,00 (пер. Корсаковский) является чрезвычайной</p>	<p>Принято решение рекомендовать администрации Хабаровска подготовить дорожную карту по устройству прокола в теле насыпи, предусматривающую план мероприятий по прокладке нового водопровода, отвечающего требованиям безопасности и строительным нормам.</p> <p>В дорожную карту включить проектирование, расчет стоимости, выполнение строительно-монтажных работ по устройству прокола и нового водопровода в указанном районе.</p>